

**PROPOSTA PER IL RADUNO 2008 DEL CLUB DEI CENTO COLLI IN PIEMONTE
VALLE VARAITA**



SABATO

Giro con bici da corsa: (Km 31, dislivello m 1777, colli 1)

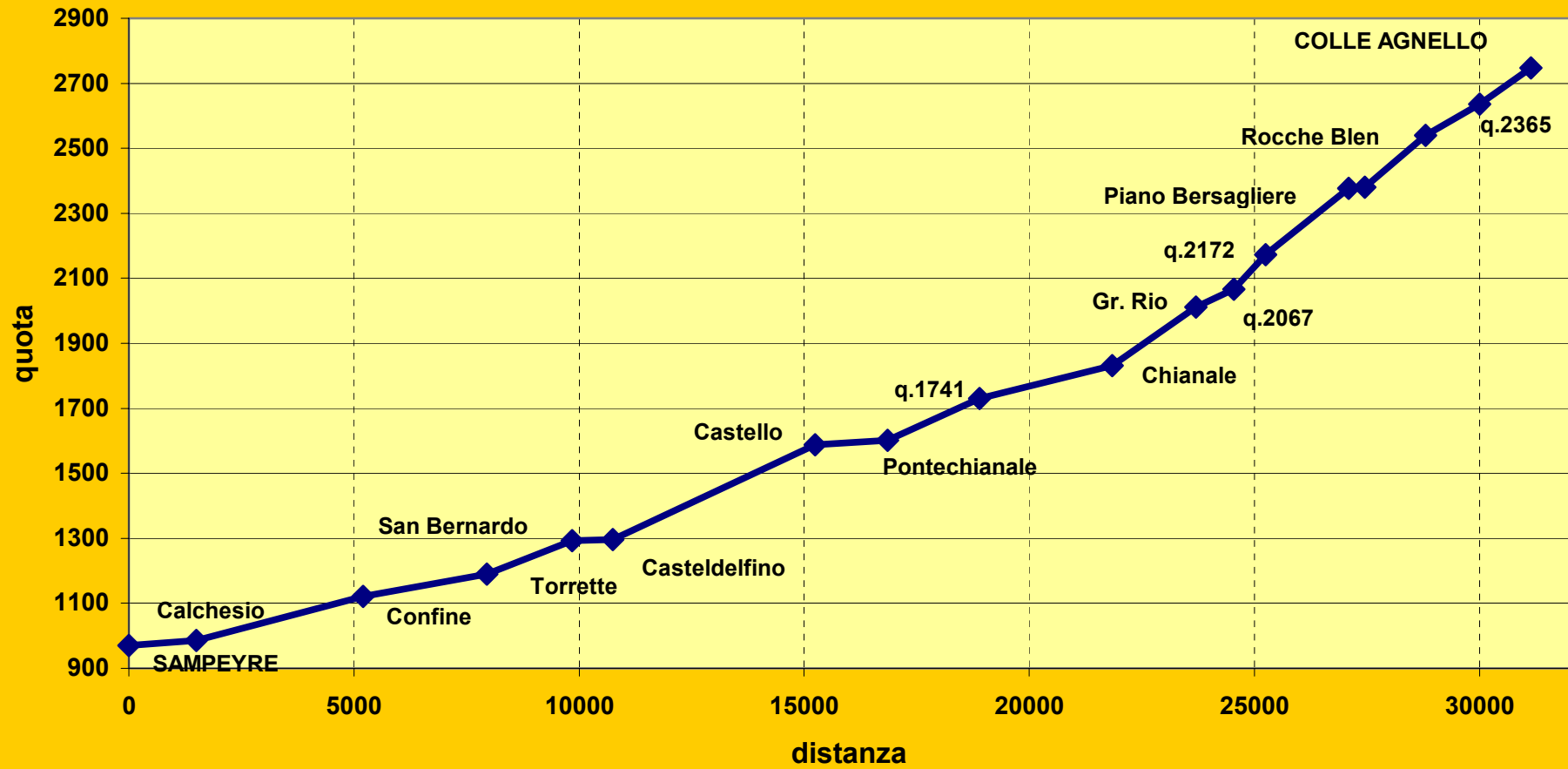
In apertura del raduno, per i ciclisti dai gusti "forti" si propone la classica salita al Colle dell'Agnello m 2748 percorrendo l'Alta Valle Varaita (32 km da Sampeyre per 1800 m secchi di dislivello).

località	distanza	Progr.	quota	dislivello	progr +	%
SAMPEYRE	0	0	971	0	0	0,0
Calchesio	1500	1500	985	14	14	0,9
Confine	3700	5200	1122	137	151	3,7
Torrette	2750	7950	1190	68	219	2,5
San Bernardo	1900	9850	1293	103	322	5,4
Casteldelfino	900	10750	1296	3	325	0,3
Castello	4500	15250	1588	292	617	6,5
Pontechianale	1600	16850	1601	13	630	0,8
rampa Rif. Savigliano	2050	18900	1730	129	759	6,3
Chianale	2950	21850	1832	102	861	3,5
Grangia del Rio	1850	23700	2012	180	1041	9,7
Tornante 2067	850	24550	2067	55	1096	6,5
Tornante 2172	700	25250	2172	105	1201	15,0
Piano del Bersagliere	1850	27100	2377	205	1406	11,1
Piano del Bersagliere	350	27450	2381	4	1410	1,1
Rocche Blen	1350	28800	2540	159	1569	11,8
Tornante 2635	1200	30000	2635	95	1664	7,9
Colle Agnello	1150	31150	2748	113	1777	9,8



Salita al Colle dell'Agnello

Colle dell'Agnello



Profilo della salita al Colle dell'Agnello

Giro MTB: (Km 36 dislivello m 1035 colli 3)

Per un primo contatto con la valle Varaita si propone un giro sul soleggiato versante orografico sinistro tra le Borgate alte di Sampeyre per raggiungere il Colle del Prete, che si affaccia sul contiguo ed appartato Vallone di Gilba di cui si attraversa l'ampio colle.

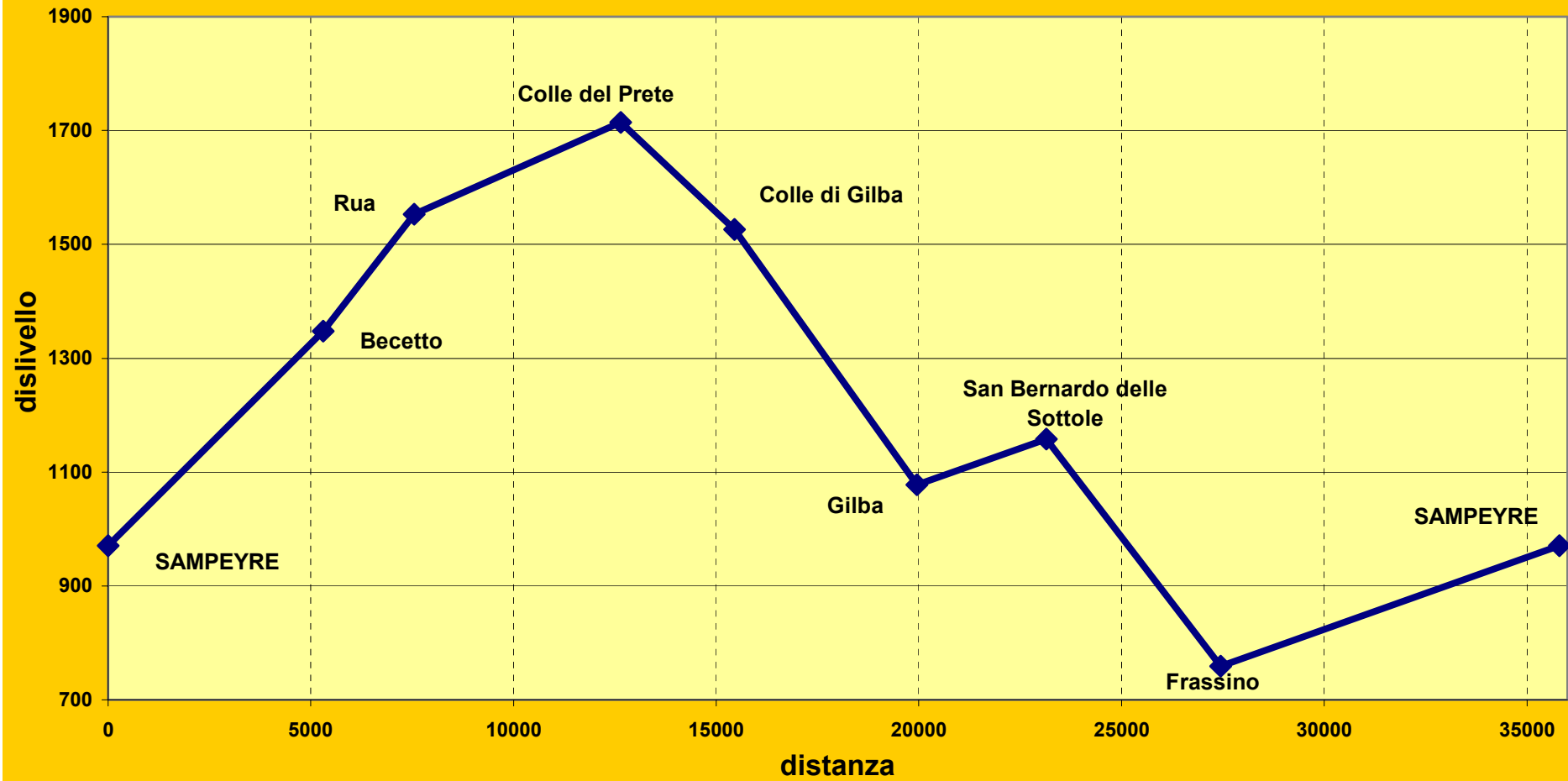
Il rientro sulla valle principale si effettua scavalcando l'innominato ma evidente Colle di San Bernardo delle Sottole.

località	distanza	progr.	quota	dislivello	progr +	%
SAMPEYRE	0	0	971	0	0	0,0
Becetto	5300	5300	1348	377	377	7,1
Rua	2250	7550	1553	205	582	9,1
Colle del Prete	5100	12650	1714	161	743	3,2
Colle di Gilba	2800	15450	1526	0	743	-6,7
Gilba	4500	19950	1078	0	743	-10,0
San Bernardo delle Sottole	3200	23150	1158	80	823	2,5
Frassino	4300	27450	759	0	823	-9,3
SAMPEYRE	8350	35800	971	212	1035	2,5



Colle del Prete. Il Panorama... è tutto da scoprire!

Colle del Prete



Profilo del Colle del Prete

DOMENICA

Giro MTB: (Km 90 Dislivello m 1830, colli 13)

Si propone il classico itinerario della cresta spartiacque tra la Valle Varaita e la Val Maira, nota come "Strada dei Cannoni". Complessivamente l'itinerario è di 90 Km per un dislivello di 1800 m. Da Sampeyre (m 971) si scende la Valle sino a Venasca (m 549), si risalgono progressivamente 10 colli (di cui 4 oltre i 2000 m) per giungere al Colle di Sampeyre (6 ore). Di qui è possibile prolungare il percorso sino al termine della strada, raggiungendo il Colle della Bicocca (m 2285) ed il Col Terziere (m 2280). Per la deviazione con ritorno al Col Sampeyre prevedere 60-80 minuti.

località	distanza	Progr.	quota	dislivello +	progr +	%
SAMPEYRE	0	0	971	0	0	0
Venasca	22000	22000	549	0	0	0,0
Colletta di Rossana	4500	26500	605	56	56	1,2
Piano Pregamonti	5200	31700	1064	459	515	8,8
Colle Liretta	1700	33400	1105	41	556	2,4
Passo Piano Pietro	2600	36000	1352	247	803	9,5
bivio C.Valmala	1900	37900	1500	148	951	7,8
Colle Valmala	350	38250	1541	41	992	11,7
bivio C.Valmala	350	38600	1500	0	992	0,0
Colle Palmascura	1950	40550	1614	114	1106	5,8
Colle della Ciabra	1350	41900	1723	109	1215	8,1
Colle Birrone	7700	49600	1700	0	1215	0,0
Collet Rusciera	5500	55100	2052	352	1567	6,4
Colle Rastcias	2450	57550	2176	124	1691	5,1
Bassa dell'Ajet	4400	61950	2310	134	1825	3,0
Colle di Sampeyre	1950	63900	2284	0	1825	0,0
Colle Terziere	5200	69100	2280	0	1825	0,0
Colle Bicocca	700	69800	2285	5	1830	0,7
Colle di Sampeyre	6100	75900	2284	0	1830	0,0
Meira Garneri	4500	80400	1850	0	1830	0,0
SAMPEYRE	10100	90500	971	0	1830	0,0

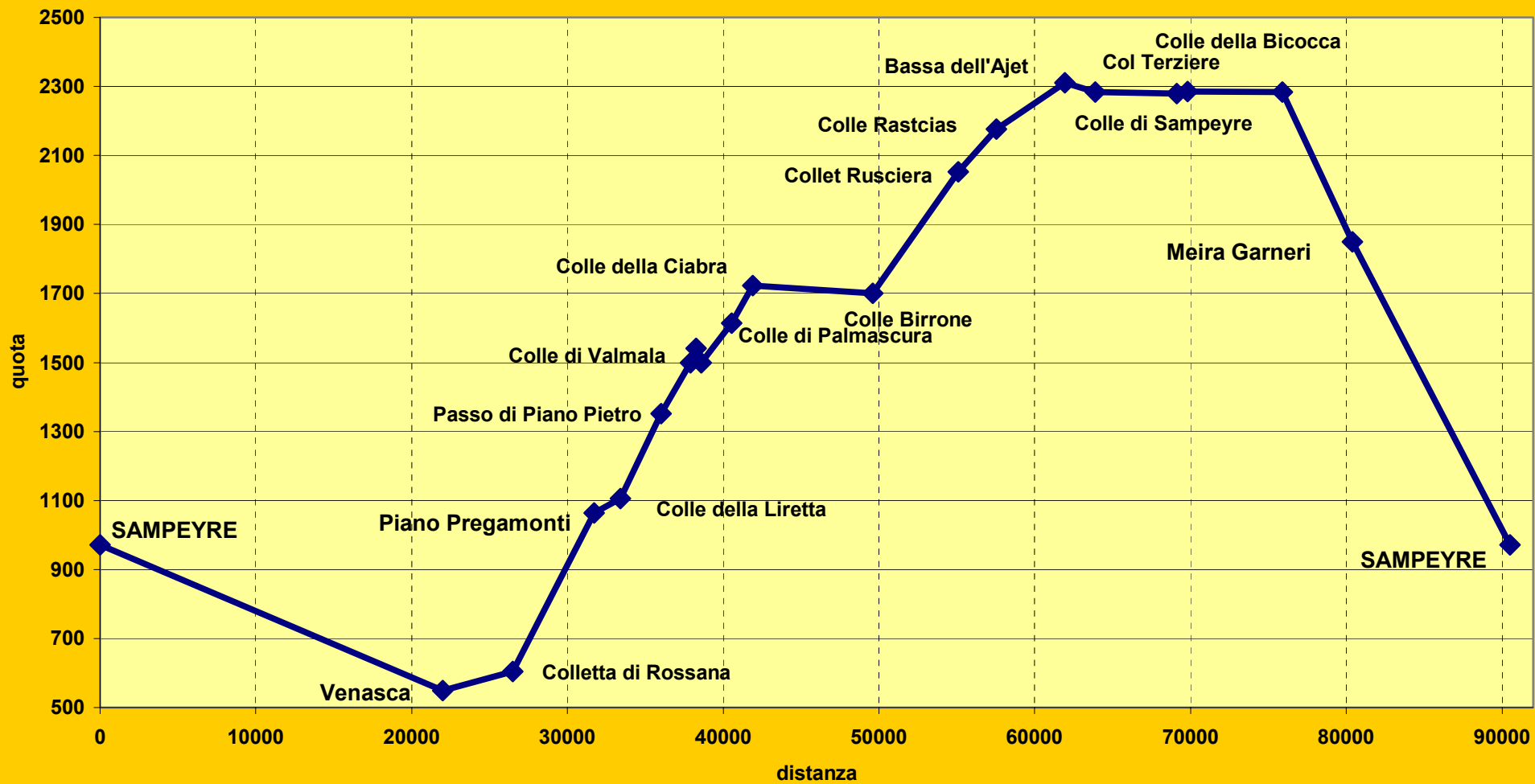


La Strada dei Cannoni e la Meira Garneri

Dal Col Sampeyre, in circa 15 minuti di discesa si raggiunge la Meira Garneri ove è possibile un ricco ristoro in un accogliente agriturismo ricavato in una tipica baita. Dalla Meira Garneri con 11 Km di strada asfaltata, in discesa si raggiunge Sampeyre.

Il giro può essere ridotto con deviazione in corrispondenza del Colle di Valmala, che permette la discesa immediata sul fondovalle 15 Km a valle di Sampeyre, limitando i Km a 65 ed il dislivello a 1300 m.

Strada dei Cannoni



Profilo Strada dei Cannoni

Giro con bici da corsa: (Km 127 Dislivello m 2570 colli 6)

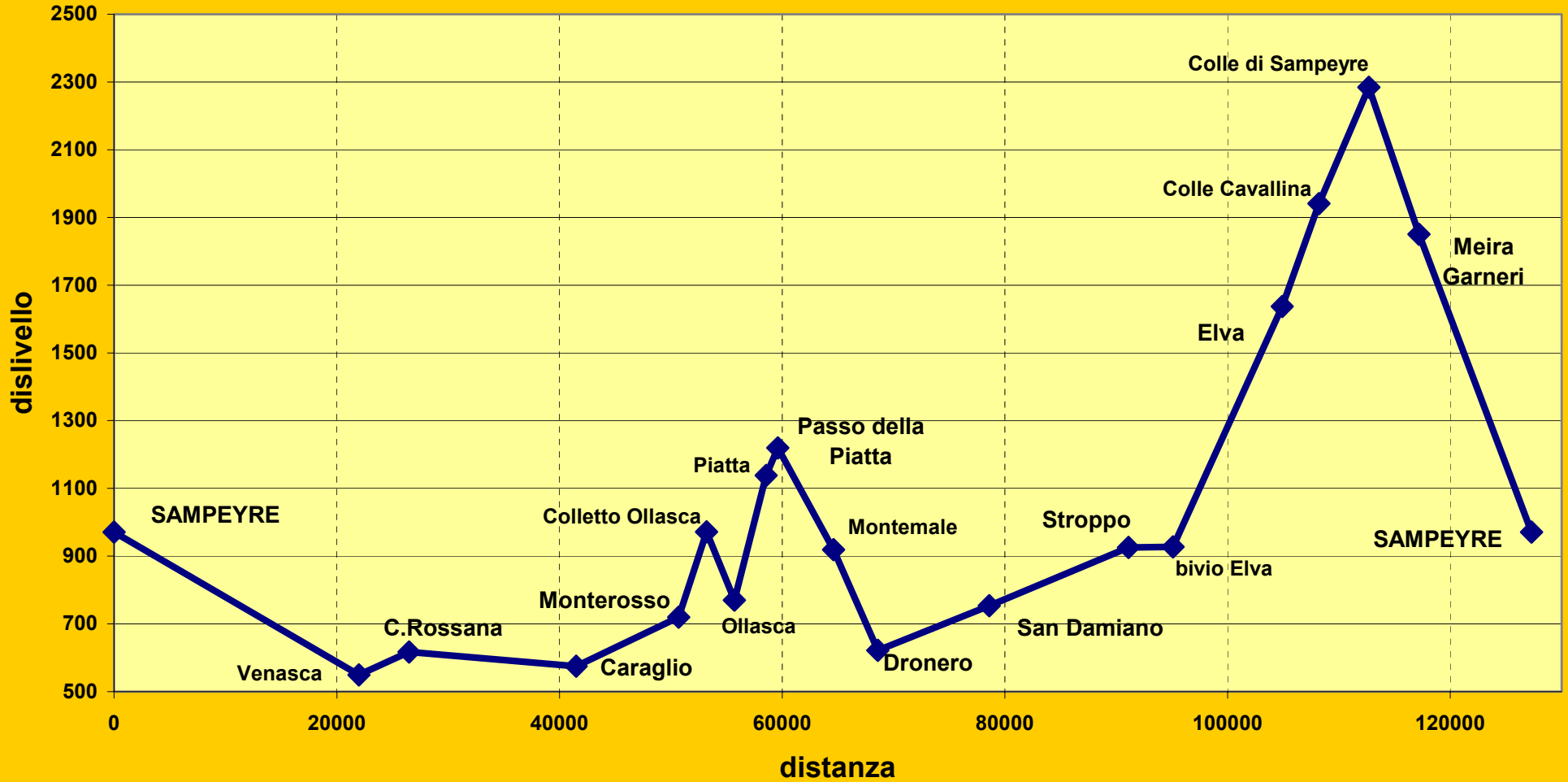
Per gli stradisti proponiamo sempre in zona di raggiungere il Colle di Sampeyre attraverso la Valle Maira. Il primo tratto è comune al giro in MTB, attraversando Venasca (m 549). Da qui, la Colletta di Rossana porta in Valle Maira, da cui si scalano i due primi colli intorno a Dronero, a cavallo tra le Valli Maira e Grana (Colletta di Allasca, Passo della piatta, Colle di Montemale). Si risale quindi la Val Maira sino a Bassura di Stroppo, da cui si imbecca il caratteristico e selvaggio Vallone di Elva per raggiungere con 16 Km di dura salita il Colle di Sampeyre e ricongiungersi all'itinerario MTB per il comune ristoro alla Meira Garneri

località	distanza	progr.	quota	dislivello +	progr +	%
SAMPEYRE	0	0	971	0	0	0,0
Venasca	22000	22000	549	0	0	-1,9
Colletta di Rossana	4500	26500	617	68	68	1,5
Caraglio	15000	41500	575	0	68	-0,3
Monterosso Grana	9200	50700	720	145	213	1,6
Colletto di Ollasca	2500	53200	972	252	465	10,1
Ponte Ollasca	2500	55700	770	0	465	-8,1
Piatta	2850	58550	1138	368	833	12,9
Passo d.Piatta	1050	59600	1220	82	915	7,8
Montemale	5000	64600	919	0	915	-6,0
Dronero	4000	68600	622	0	915	-7,4
S.Damiano Macra	10000	78600	754	132	1047	1,3
Stroppo	12500	91100	926	172	1219	1,4
Bivio	4000	95100	927	1	1220	0,0
Elva	9800	104900	1637	710	1930	7,2
Colle Cavallina	3300	108200	1941	304	2234	9,2
Colle Sampeyre	4500	112700	2284	343	2577	7,6
Meira Garneri	4500	117200	1850	0	2577	-9,6
SAMPEYRE	10100	127300	971	0	2577	-8,7



La Piatta

Passo della Piatta - Colle di Sampeyre



Profilo Passo della Piatta-Colle di Sampeyre

